

Szlak wież i platform widokowych w Euroregionie Silesia z wykorzystaniem Funduszu Mikroprojektów

Know How – na przykładzie szlaku wież
i platform widokowych oraz szlaku single truck

ETAP 0 DLA POWSTANIA
SZLAKU WIEŻ I PLATFORM
WIDOKOWYCH
EUROREGIONU SILESIA



- ▶ Wnioskodawca: Stowarzyszenie Lokalna Grupa Działania „Partnerstwo dla Rozwoju”
- ▶ Partner: Sdružení obcí Hlučínska
- ▶ Projekt typu C
- ▶ Po analizie dokumentów strategicznych:
 - ↯ Lokalnej Strategii Rozwoju LGD „Partnerstwo dla Rozwoju”
 - ↯ Strategii Rozwoju Euroregionu Silesia

Określono cele:

- ↯ Zwiększenie intensywności współpracy instytucji
- ↯ Pozyskiwanie dobrych praktyk w celu podniesienia atrakcyjności turystycznej obszarów wiejskich, na których brak potencjału geograficznego

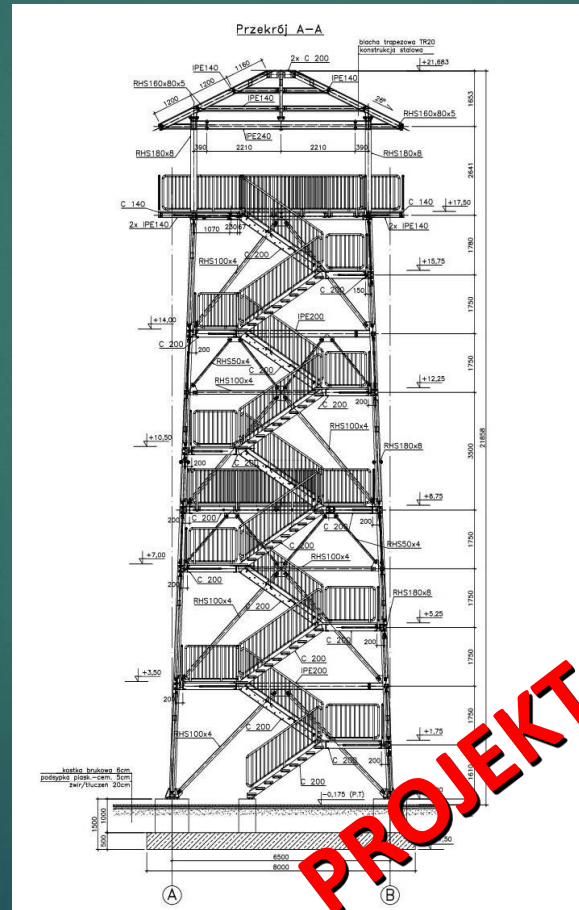
- ▶ Grupa docelowa: przedstawiciele jednostek samorządu terytorialnego gmin zrzeszonych w Stowarzyszeniu LGD „Partnerstwo dla Rozwoju”, LGD LYSKOR i Sdružení obcí Hlučínska oraz pozostali członkowie ww. Stowarzyszeń reprezentujący sektory: publiczny, społeczny i gospodarczy
- ▶ Kluczowe działania:
 - ↻ I wizyta studyjna w dniach 25-26.05.2017 szlak wież i platform widokowych Euroregionu Glacensis – zwiedzono wieżę widokową w Czerwonej Wodzie, wieżę na Suchej Górze, wieżę Marianka w Cermne Górze, wieżę w Wierzbicach, wieżę Św. Anny w Nowej Rudzie, wieżę w Radkowie oraz platformę widokową w Kudowie Zdroju. Odbyto szereg rozmów warsztatowych z przedstawicielami Gmin, który brały udział w tworzeniu ww. produktu turystycznego.
 - ↻ II wizyta studyjna odbyła się w 14.08.2017 zwiedzono szlak „Enduro trails” (szlak rowerowy dla rowerów MTB) na Błoniach w Bielsku- Białej oraz prowadzono rozmowy z przedstawicielami Wydziału Rozwoju Urzędu Miasta w Bielsko-Białej oraz przedstawicielami fundacji prowadzącej sam szlak Enduro trails.

- ▶ Wartość projektu: 8.403,25 EUR
- ▶ Dofinansowanie EFRR: 7.142,76 EUR
- ▶ Wnioski zawarte w opracowaniu podsumowującym projekt:
 - ↯ Wypracowanie oraz wsparcie konkurencyjnych produktów turystycznych silnie identyfikowanych z regionem
 - ↯ Rozwój zasobów wysoko wykwalifikowanych kadr obsługi ruchu turystycznego
 - ↯ Wsparcie marketingowe i promocyjne oraz skuteczna dystrybucja i sprzedaż oferty turystycznej
 - ↯ Wsparcie instytucjonalne podmiotów zainteresowanych rozwojem lokalnej turystyki oraz konsolidacji wszystkich partnerów, w tym z sektora publicznego, społecznego i gospodarczego.

Szlakiem wież i platform widokowych Euroregionu Silesia – Etap I



KONCEPCJA



PROJEKT



REALIZACJA

- ▶ Wnioskodawca: Gmina Pietrowice Wielkie
- ▶ Partnerzy: Miasto Racibórz, Gmina Mszana, Gmina Lubomia, Obec Sosnova
- ▶ Projekt typu B
- ▶ Kluczowe działania Wnioskodawcy:
 - ↯ Budowa wieży widokowej w Pietrowicach Wielkich
 - ↯ Opracowanie layout dla projektu szlaku wież i platform widokowych Euroregionu Silesia
 - ↯ Termin realizacji: 01.12.2017 – 30.11.2018 r.



▶ **Lokalizacja:**

- Pietrowice Wielkie, ul. Bończyka (dz. nr 369).

▶ **Dokumenty formalne:**

- pozwolenie na budowę: dnia 29 maja 2017 r.
- rozpoczęcie robót: maj 2018 r.
- zakończenie robót: 17 październik 2018 r.


▶ **Dane techniczne:**


- Poziom terenu: (+/- 0,00) czyli 230,17 mnpm.
- Poziom ostatniego podestu: (+17,50 mnpt.) czyli 247,67 mnpm.
- Wysokość do szczytu dachu: (+21,68 mnpt.) czyli 251,85 mnpm.
- Wysokość łącznie z krzyżem: (ok. +22,83 mnpt.) czyli 253,00 mnpm.
- Wymiary podstawy wieży w osi słupów: 6,50 m x 6,50 m.
- Wymiary ostatniego podestu: 7,20 m x 7,20 m.

▶ **Zużyte materiały:**


- stal zbrojeniowa, ok. 2,5 tony
- Beton: 36,0 m³ (86,4 tony)
- stal konstrukcyjna, ok. 30,6 ton















- ▶ Finansowanie mikroprojektu:
- ▶ Zgodnie z umową: koszty kwalifikowalne 60.000, 00 EUR, dofinansowanie z EFRR 30.000,00 EUR
- ▶ Zgodnie z rozliczeniem: koszty kwalifikowalne 59.765,36 EUR, dofinansowanie z EFRR 29.882,68

Koszty niekwalifikowalne 13.975,76 (jednorazowa zgoda Ministerstwa na zwiększenie kosztów całkowitych inwestycji powyżej 60.000,00 EUR)

Budowa infrastruktury turystycznej przy nowopowstałych wieżach widokowych terenie Euroregionu Silesia.



KONCEPCJA



PROJEKT



REALIZACJA

- ▶ Partner Wiodący: Gmina Pietrowice Wielkie
- ▶ Partner projektu: Mesto Odry
- ▶ Projekt typu A
- ▶ Kluczowe działania :
- ▶ Budowa infrastruktury turystycznej wraz z tężnią solankową przy wieży widokowej w Pietrowicach Wielkich
- ▶ Budowa infrastruktury turystycznej wraz z parkingiem przy wieży widokowej w Odrach
- ▶ Promocja szlaku wież i platform widokowych poprzez wydanie wspólnego folderu.
- ▶ Termin realizacji: 01.07.2019 – 30.04.2020 r

▶ **Lokalizacja:**

- Pietrowice Wielkie, ul. Bończyka (dz. nr 369).

▶ **Dokumenty formalne:**

- pozwolenie na budowę: dnia 20 marzec j2019 r.
- rozpoczęcie robót: wrzesień 2019 r.
- zakończenie robót: 12 grudnia 2019 r.

▶ **Dane techniczne:**

- wysokość tężni: 5,62 m;
- kubatura tężni: 235,60 m³;
- powierzchnia terenu inwestycji: 211,7 m²;
- powierzchnia zabudowy tężni: 36,57 m²;
- nawierzchnia utwardzone (kostka, grys stabilizowany): 86,23 m²;

▶ **Elementy zagospodarowania:**


- ławki - 7 szt.
- kosze na śmieci - 2 szt.
- oświetlenie - 15 szt.
- stojaki na rowery - 3 szt.
- stół do gry w szachy i chińczyka - 2 szt.












- 
- ▶ Montaż finansowy zgodnie z umową:
 - ↯ Całkowite wydatki kwalifikowalne dla całego projektu: 93.342,00 EUR
 - ↯ Maksymalne całkowite dofinansowanie EFRR dla obu partnerów: 58.340,70 EUR, w tym:
 - ↯ Gmina Pietrowice Wielkie 30.000,00 EUR
 - ↯ Mesto Odry 28.340,70 EUR

Dziękuję za uwagę.



Gmina Pietrowice Wielkie

ul. Szkolna 5, 47-480 Pietrowice Wielkie

tel. +48 32 419-80-75, +48 32 419-80-89.

poczta@pietrowicewielkie.com.pl

www.pietrowicewielkie.pl,



PŘEKRAČUJEME HRANICE
PRZEKRACZAMY GRANICE
2014—2020



EVROPSKÁ UNIE / UNIA EUROPEJSKA
EVROPSKÝ FOND PRO REGIONÁLNÍ ROZVOJ
EUROPEJSKI FUNDUSZ ROZWOJU REGIONALNEGO